

DN – Sønderborg – Årsmøde den 30 oktober 2017

Dagsorden:

1. Valg af dirigent
2. Bestyrelsens beretning
3. Valg af medlemmer og suppleanter til bestyrelsen
4. Forslag fra medlemmerne
5. Eventuelt



Danmarks Naturfredningsforening

Danmarks Naturfredningsforening.

I Sønderborg kommune har Danmarks Naturfredningsforening pr. 1 oktober 1227 medlemmer, Bestyrelsen takker alle der støtter foreningens arbejde.

Fokusområder 2017:

- Sønderborg kommune - Planer og projekter
- Naturstyrelsen Sønderjylland – Forskellige forhold
- Naturprojekter i Sønderborg Kommune
- Arrangementer 2017



Kommuneplan 2017 – 2029

Biologisk mangfoldighed

Mål

- Bremsede tilbagegangen af alle naturlige levesteder for vilde dyr og planter på land og i vand ved især at bevare og forbedre de områder, der er særlig vigtig for den biologiske mangfoldighed.
- Øge naturarealer ved at genskabe potentielle levesteder for vilde dyr og planter på land og i vand – også bynært. Genskabte naturområder skal medvirke til at skabe en sammenhæng i naturen samt bidrage til en bedre beskyttelse mod næringsstofbelastningen i vandmiljøet.
- Fastholde og øge bestande af truede og sjældne arter og naturtyper for at sikre fremgang i den biologiske mangfoldighed i Sønderborg Kommune.
- Arbejde for at mængden af stenrev forøges.
- Bevare og udbygge eksisterende sammenhængende netværk af naturområder med funktionelle passagemuligheder for dyr og planter. Sikre og bevare kendte truede arter ved at opretholde eller forbedre deres levevilkår (fx levesteder, bekæmpe invasive arter). Indsatsen prioriteres især for de arter, der har oplevet størst tilbagegang.
- Forbinde de internationale naturbeskyttelsesområder gennem funktionelle biologiske korridorer i et Natura 2000-netværk, der rækker uden for kommunen.
- Nationalt prioriterede invasive arter og deres spredningsveje vil være under kontrol eller helt udryddet inden 2020.



Kommuneplan 2017 – 2029

Biologisk mangfoldighed

Handlinger

- Sønderborg Kommune vil fremme mangfoldigheden i forbindelse med planlægning og administration samt gennem naturpleje og naturgenopretning.
- Sønderborg Kommune vil favorisere og om muligt støtte projekter, der tager højde for at fremme den biologiske mangfoldighed både på land og i vand.
- Der udarbejdes en indsatsplan for de biologiske korridorer i løbet af planperioden på fire år.
- Inddrage befolkningen i arbejdet med at øge mangfoldigheden i den sønderjyske natur gennem oplysning og formidling samt fremme befolkningens muligheder for at opleve en mangfoldig natur – også i fremtiden.



Danmarks Naturfredningsforening

Kommuneplan 2017 – 2029

Truet natur

Sønderborg Kommune vil konkret målrette naturplejeindsatsen, så lokale bestande af truede dyr og planter bevares og så deres mulighed for at sprede sig forbedres. I løbet af den kommende planperiode udarbejder kommunen en samlet naturforvaltningsplan.

Der er behov for en indsats

- Indsatsen fra kommunens side er vigtig. Den danske natur er i dag forringet som levested for mange arter af dyr og planter, og kun en mindre del kan betegnes som upåvirket natur.
- Mange vådområder er blevet afvandet og opdyrket, småbiotoper (vandhuller, levende hegn, stævningskove og krat) er blevet fjernet og mange områder er forringet i værdi på grund af tilførsel af gødningsstoffer, sprøjtemidler og spildevand. Mange halvkulturarealer som enge, overdrev og moser har haft en ekstensiv drift frem til i dag. Landbrugets strukturudvikling sikrer imidlertid ikke længere plejen af de lysåbne halvkulturarealer som en naturlig del af den daglige drift. Derfor er det vigtigt, at der sikres en fortsat pleje med græsning og høslæt af de lysåbne naturarealer.

Mål

- Sønderborg Kommune vil være kendt som et område, der beskytter og forbedrer hele den lokale natur og viser, at det kan lade sig gøre i et samfund i udvikling. Rammerne for dette fastlægges i en naturpolitik.

Handlinger


- Indenfor planperioden udarbejdes en samlet naturpolitik, der sætter rammer for at beskytte, bevare og forbedre kommunens natur. På baggrund af den vedtagne naturpolitik fastlægges en naturplan, der indeholder administrationspraksis og konkrete handlinger til at nå målet i naturpolitikken herunder indsatsen for den truede natur.



Danmarks Naturfredningsforening

Lidt tal om udnyttelsen af Sønderborg kommunes totale areal.

Lokalitets type	Areal i km ²	Areal i %
Sønderborg kommunes landareal	496	100
Landbrugs areal intensivt dyrket (minus areal til Oksbøl skov og Bundsø).	343,7	69,39
Skov (inkl. Oksbøl skov)	44,5	8,902
Byer, veje og lignende urbane områder	79	16
Mose	6,2	1,25
Sø (inkl. Bundsø)	7,56	1,528
Fersk eng	8,18	1,65
Strandeng	4,24	0,85
Overdrev	1,02	0,21
Hede	0,04	0,008



Naturstyrelsen Sønderjylland

- **Driftsplan:** Det er hensigten at gennemføre den offentlige høringsperiode og få driftsplanen endelig godkendt inden udløbet af 2018
- **Urørt skov:** Der arbejdes på datagrundlaget for udpegning. Hen mod nytår bør der komme en udmelding med forslag til udpegede skove fra centralt hold i Naturstyrelsen
- **Augustenborg Skov:** Intet nyt. Der er ikke planlagt hugst i skoven i år
- **Livstræ projektet:** Det overvejes, om der skal sættes initiativer i gang efter spejdernes registrering af ca. 600 træer. Enheden skal snart i gang med at godkende spejdernes forslag. Det er planen, at enheden afholder et til to offentlige livstræ arrangementer i Aabenraa området og/eller i Haderslevområdet i år. Spejdernes registreringer viste at appen fungerer rimeligt, men at nogle GPS-punkter, er placeret helt forkerte steder.
- **Vandhuller:** Vandhullerne ved Egetofte blev oprenset i december 2016. Fremover følges udviklingen af dunhammer bevoksningen, og om nødvendigt skæres opvæksten med le i vækst perioden.



Danmarks Naturfredningsforening



Kær Vestermark:

- Den 1 november 2016 meddelte Fredningsnævnet at Fredningen af Kær Vestermark er godkendt.
- Siden har det enestående bynære areal været omdrejningspunkt for afvikling af Spejdernes Lejer 2017, hvor der deltog ca. 37.000 spejdere + besøgende.
- Sporene efter lejren er fjernet. Tilbage i landskabet ses flere nye forbindeles spor. Et af de markante spor er den flotte tagrørsbeklædte støvle der benyttes som udsigtspunkt.
- I den kommende sæson bliver der fulgt op på, om lejren har påvirket flora og fauna bla. den skrøbelige løvfrøbestand.



Danmarks Naturfredningsforening



Kort fortalt: Sager vi har set nærmere på.

1. Planer om at fælde de store gamle træer i Reimersparken, trods træpolitik og en flot kommunal beskrivelse af områdets bevarings værdi som mindsted og for byens borgere.
2. Vi har fået flere henvendelse der går på borgernes fortvivlelse over den voldsomme fremfærd der løbende udøves mod træer, levende hegn og vore skove. Flis forbrændings anlæggene er den væsentligste årsag til at levende hegn og vore skove er underlagt et nyt og voldsomt vedvarende pres.
3. Genetablering af en del af det afvandede lavbundsområde Birke Pøl på Sydals. Projektet realiseres sandsynligvis i løbet af 2018.
4. Oksbøl skov. Vi har deltaget i flere af de arbejdsgrupper der har været i projekt forløbet, og er meget tilfreds med det resultat der fastlægger de rammer området skal etableres og udvikles iht.



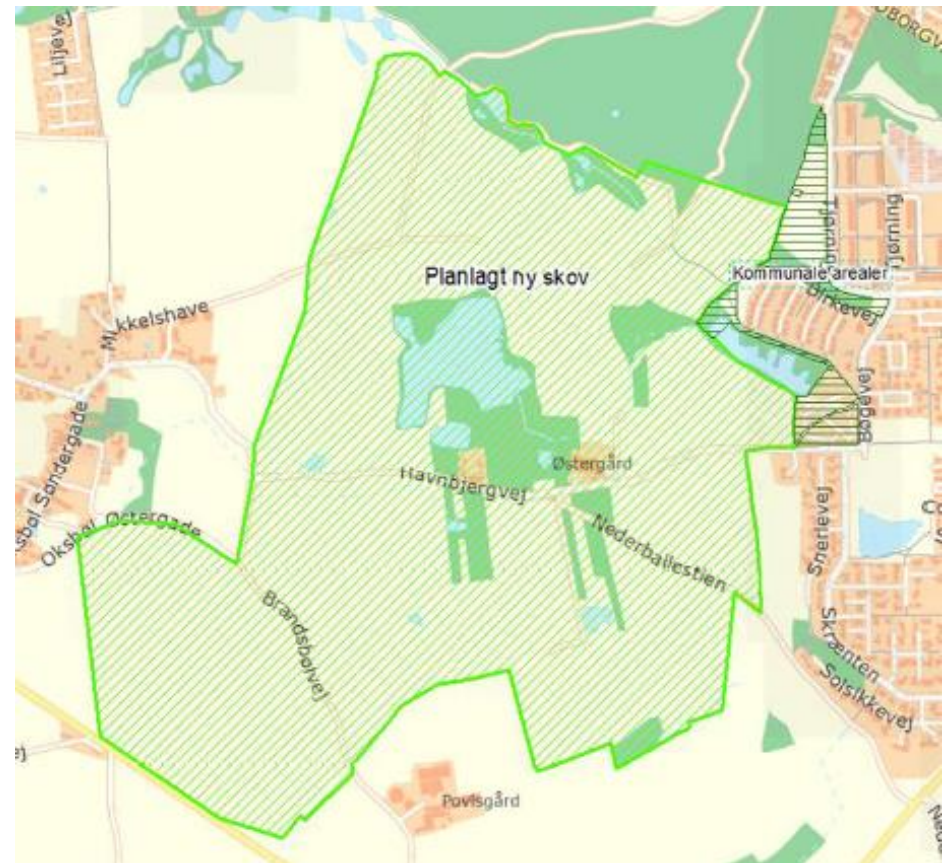
Ny skov på Nordals – Oksbøl skov.

Der etableres en ny Statsskov på 150 hektar beliggende mellem Havnbjerg og Oksbøl.

Med udgangspunkt i bedre beskyttelse af grundvandet på Nordals, har Sønderborg kommune i stedet for at skulle indgå aftaler med landmænd i området om pesticidfri dyrkning, valgt at plante en ny skov på arealet.

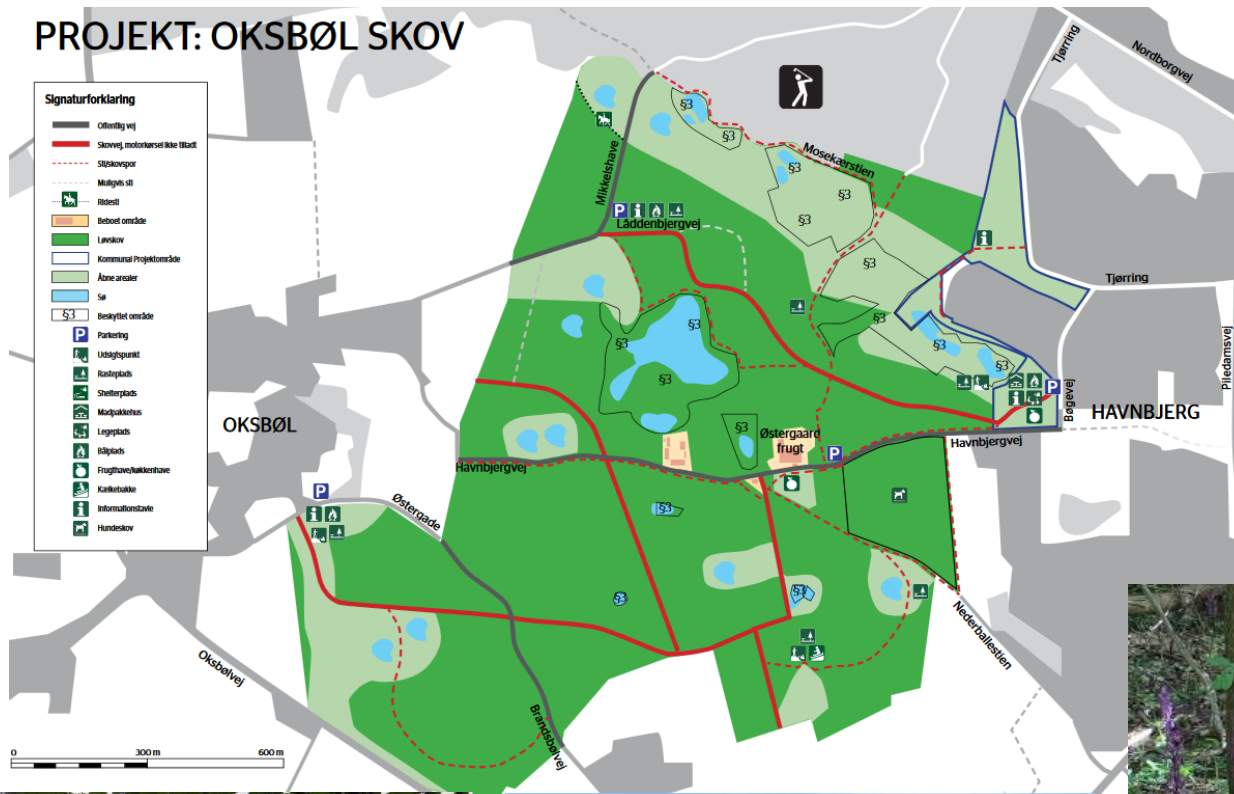
Den nye skov vil det gavne grundvandet, naturen, de rekreative muligheder og turismen på Nordals.

Plantningen af de første ca. 50 ha sker i november 2017, og til forår 2018 yderligere 75 ha.



Danmarks Naturfredningsforening

PROJEKT: OKSBØL SKOV



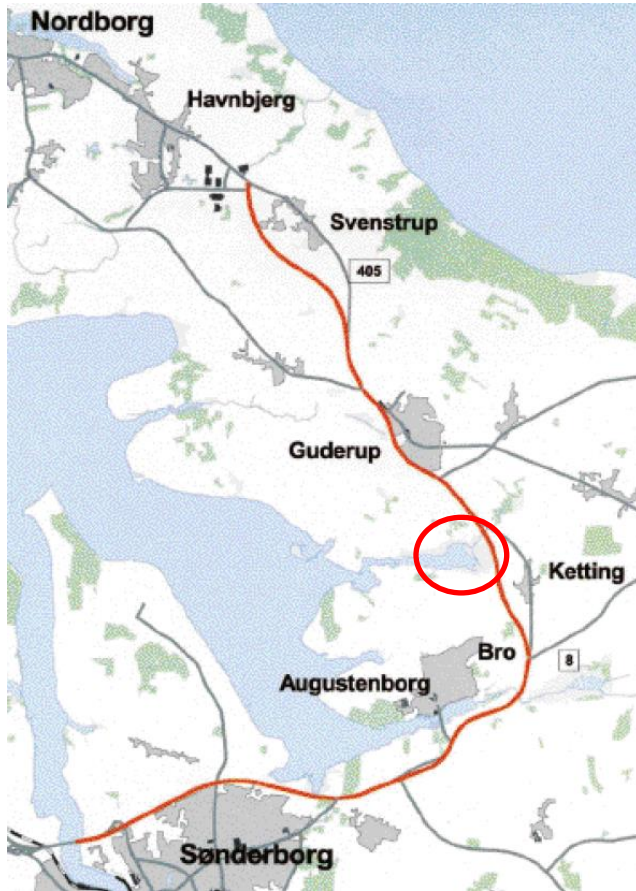
Der arbejdes ivrigt på nye projekter der vil påvirke landskab, natur og miljø.

1. Planer om en 4 sporet vej fra Bro til Danfoss
2. Als – Fyn Bro/Tunnel forbindelse med tilhørende landanlæg og nye motorveje
3. Havvindmøllepark mellem Helnæs og Als
4. Nordals Ferieresort



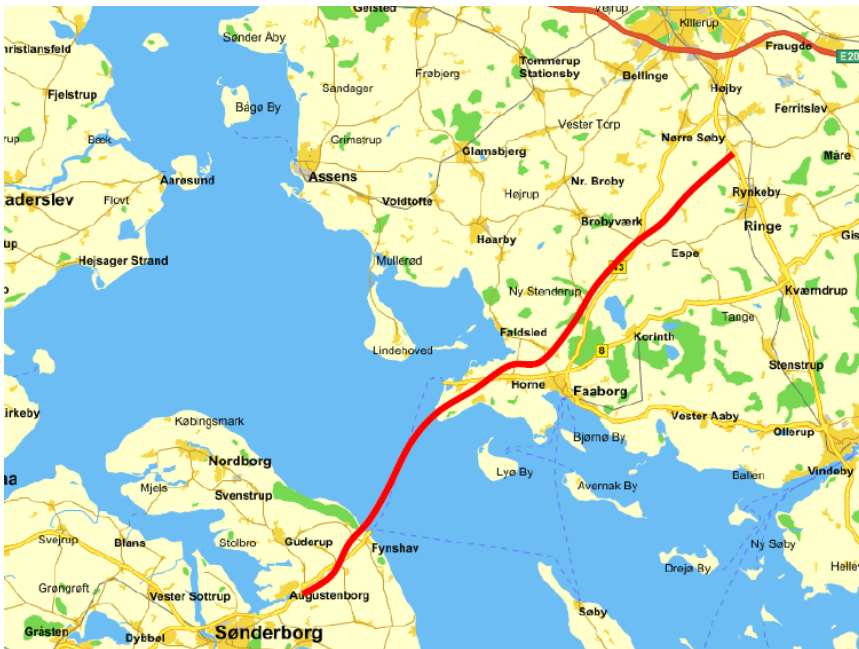
Danmarks Naturfredningsforening

Udbygning af rute 405, Alssund - Nordborg

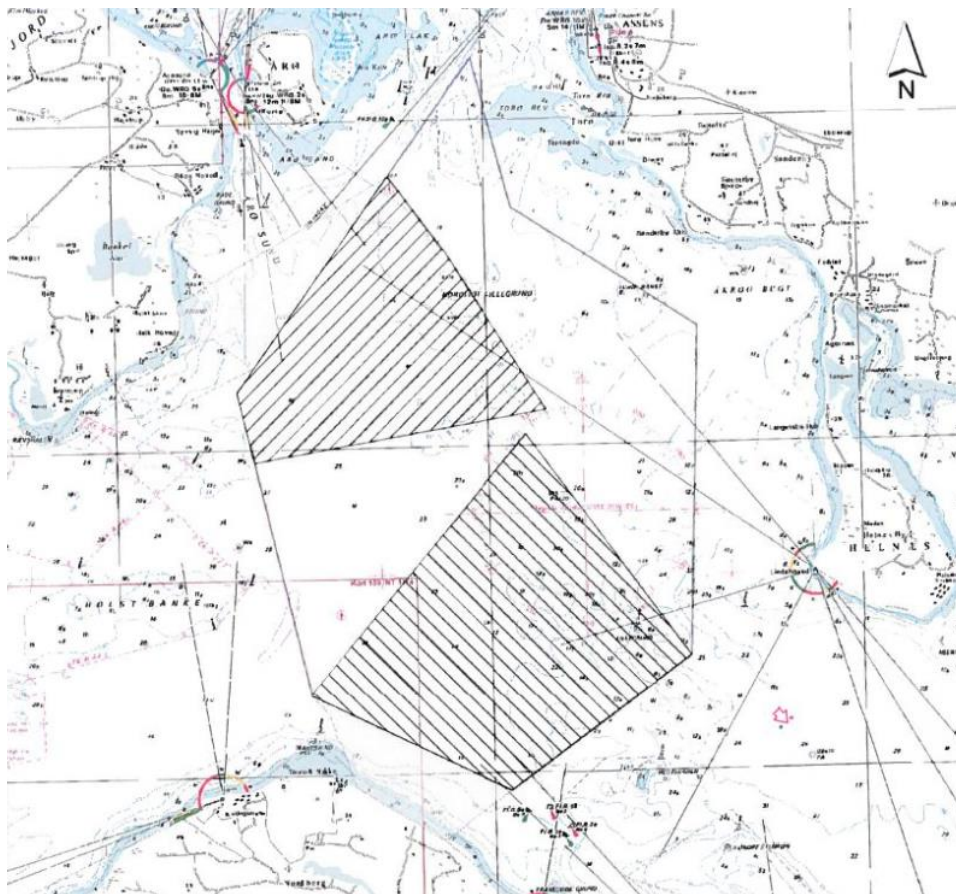


Danmarks Naturfredningsforening

Fast forbindelse mellem Fyn og Als



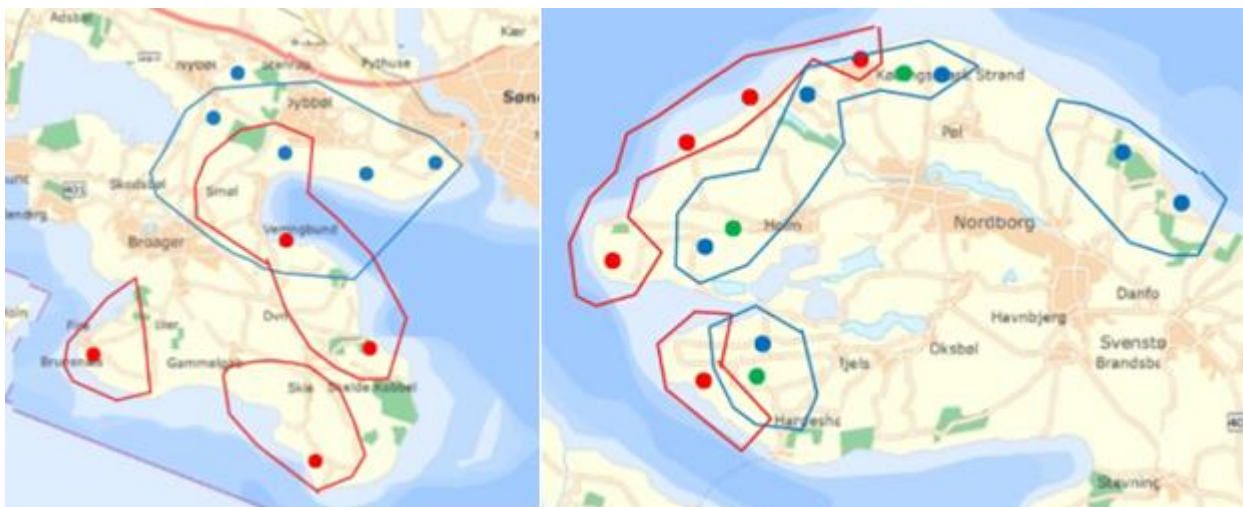
Havvindmøller mellem Als og Helnæs på Fyn



Naturprojekter i Sønderborg kommune:

DN-Sønderborg deltager aktivt i arbejdet for at bevare og fremme naturen i Sønderborg kommune ved følgende aktuelle projekter.

1. Aktive frivillige hjælper med naturpleje af udvalgte "HOT SPOT" områder: **Lille Bjørnkær og Dyndved hav**
2. Augustenborg Storkelaug – **Med støtte fra: 15 Juni Fonden, Friluftsrådet og Miljøstyrelsen**
3. Flagermus i Sønderborg Kommune – **Med støtte fra: Friluftsrådet, Sønderborg kommune og Miljøstyrelsen**
4. Grønt guld – Løgfrøen på Nordals – **Med støtte fra: Velux Fonden og Sønderborg kommune**
5. En hjælpende hånd til padder og afgræsning **Med støtte fra: Den Danske Naturfond, Jepsen fonden og Sønderborg Kommune.**
6. Projekter sammen med Naturstyrelsen - **Flagermusopholdssteder, vandhuller, mere vand i skovene.**



Status for Naturpleje Projekter for Frivillige.

1. **Lille Bjørnkær:** Friholde el-hegn og lavbundsareal for uønsket opvækst. Afgræsses med heste.
2. **Lønsøje – Ærskov:** Rød el opvækst ude af kontrol, der afgræsses med kvæg.
3. **Nygaard:** Pleje overtaget af græssende kvæg.
4. **Dyndved hav:** Overdrevet friholdes for høje urter og buske. Årlig pleje med le slåning.
5. **Trillen:** Pleje overtaget af græssende kvæg.
6. **Staalmoose:** Naturens dag projekt – dunhammer og opvækst fjernes.
7. **Mølleslugten:** Pleje overtaget af græssende geder – Botanikken følges.

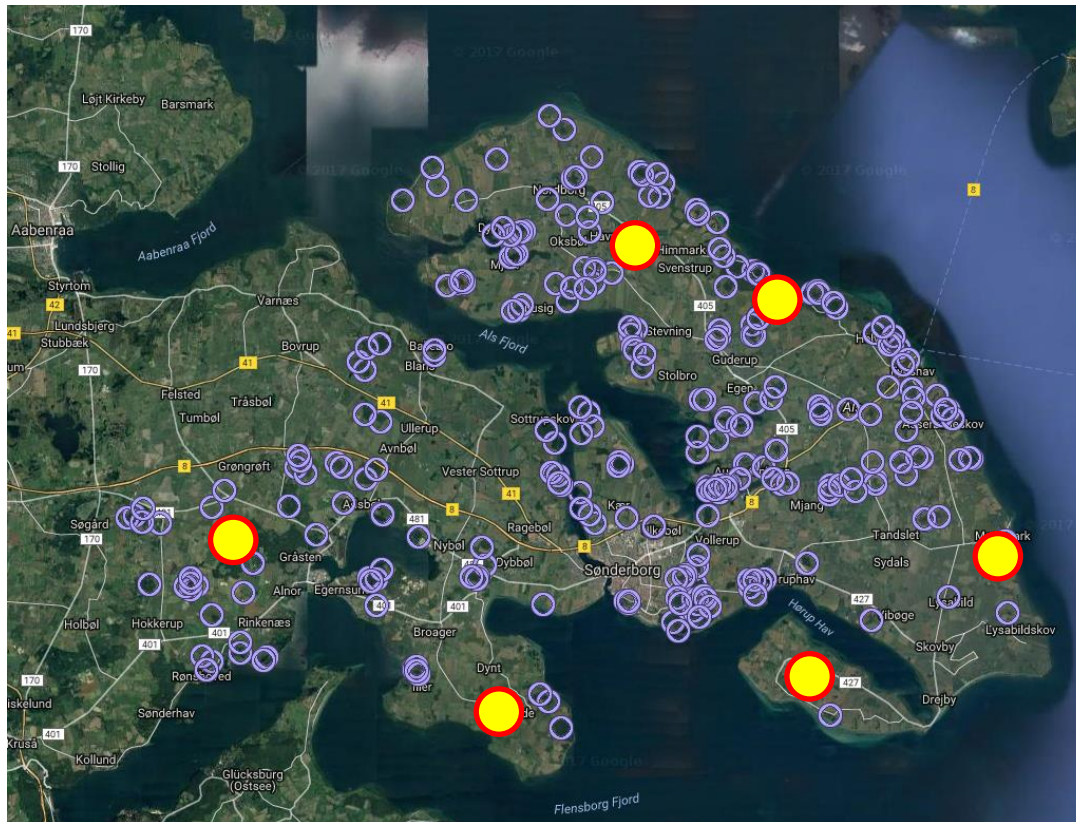


Danmarks Naturfredningsforening

Flagermus projekt: SMBAT3 logger Lytte positioner for årene 2014 - 2016. Logger punkter og fil analyser for 2017 får vi klar i løbet af vinteren 2017/2018.


Violette cirkler viser logger positioner for 2014 - 2016.

Rød/Gule cirkler viser fokusområder lytte positioner udført 2017



Reg. arter, hyppigste art først:

1. Dværgflagermus
2. Vandflagermus
3. Sydflagermus
4. Brunflagermus
5. Pipistrelflagermus
6. Troldflagermus
7. Langøret flagermus
8. Frynseflagermus



Årets plantefund i Sønderborg kommune Firkløft - *Cotula coronopifolia*



Danmarks Naturfredningsforening

Arrangementer:

I 2016 har DN- Sønderborg afholdt 16 arrangementer med et bredt sammensat indhold.

Flere af arrangementerne er udført i samarbejde med andre aktører som:

Sønderborg Kommune, Egetofte og Nordals Naturskole, Dansk Botanisk Forening, Hjerteforeningen

Der har været god tilslutning til vore arrangementer, og jeg vil her benytte lejligheden til at sige tak til alle der har bakket op om vore aktiviteter.



Danmarks Naturfredningsforening



Afslutning:

Vi har afholdt 16 arrangementer hvor vi har set på og hørt om: landskab, svampe, frøer og tudser, flagermus og Vilde planter.

Jeg siger tak til bestyrelsen for den indsats hver i sær har bidraget med. Uden ville det ikke have været muligt at løfte de mange forskellige opgaver der har været i årets løb.

En stor tak til vore samarbejdsparter, uden dem ville det ikke være muligt at få startet nye projekter op og afholde anderledes og spændende arrangementer.

Den største tak skal gå til de aktive i frivillighedsnetværket. Uden disse menneskers utrættelige engagement, vil det ikke være muligt at udføre naturpleje, eller kortlægge flagermus forekomster i kommunen.

